



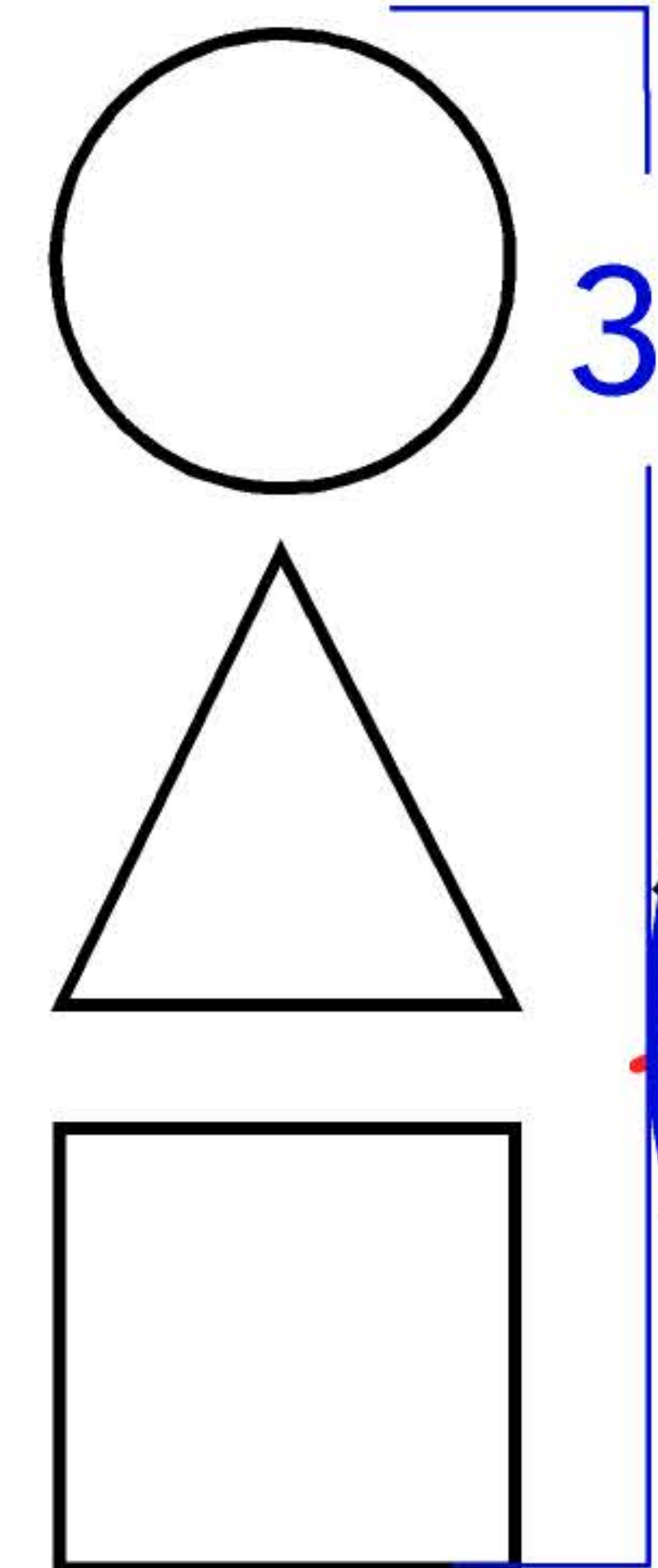
PLŒMEUR
PLAÑVOUR

PARCOURS PERMANENT D'ORIENTATION DE LA PLAINE OXYGENE PLOEMEUR

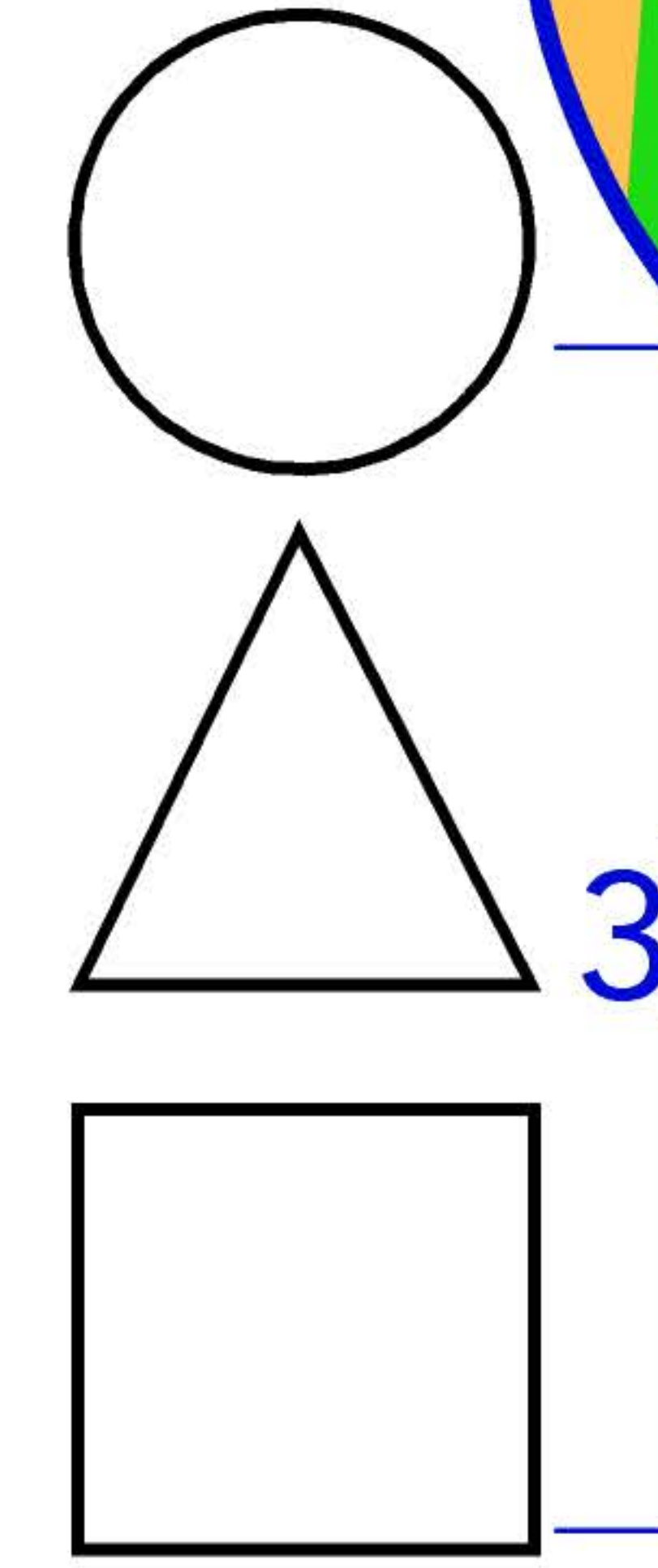
NORD DE LA CARTE

Complexe sportif de la Plaine
Oxygène 56270 Ploemeur

Circuit 1 B Niveau 2
Distance : 400 m
Nombre de postes : 15
Stations d'observation : 5
Numéros : 31 à 35



OUEST DE LA
CARTE

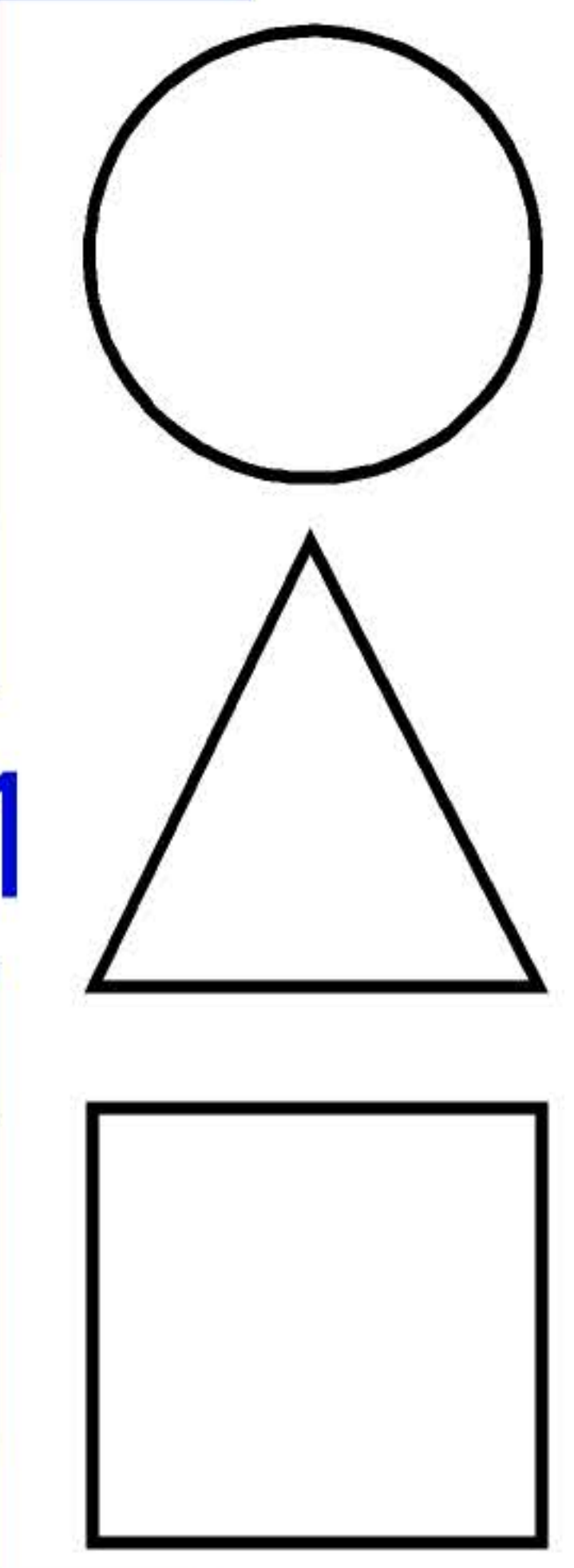


Echelle Carte centrale : 1/2000 1 cm = 20 m
Echelle des 5 loupes : 1/1000 1 cm = 10m



SUD DE LA CARTE

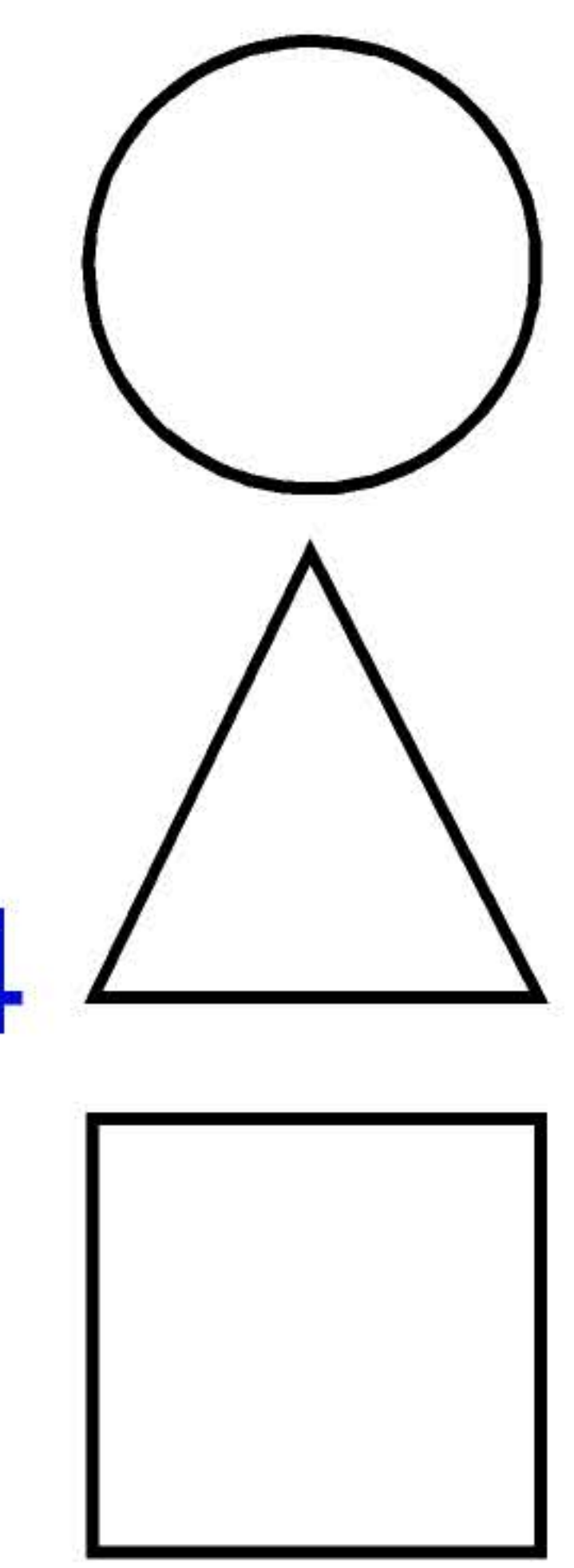
Vous tenez la carte à
l'envers orientée



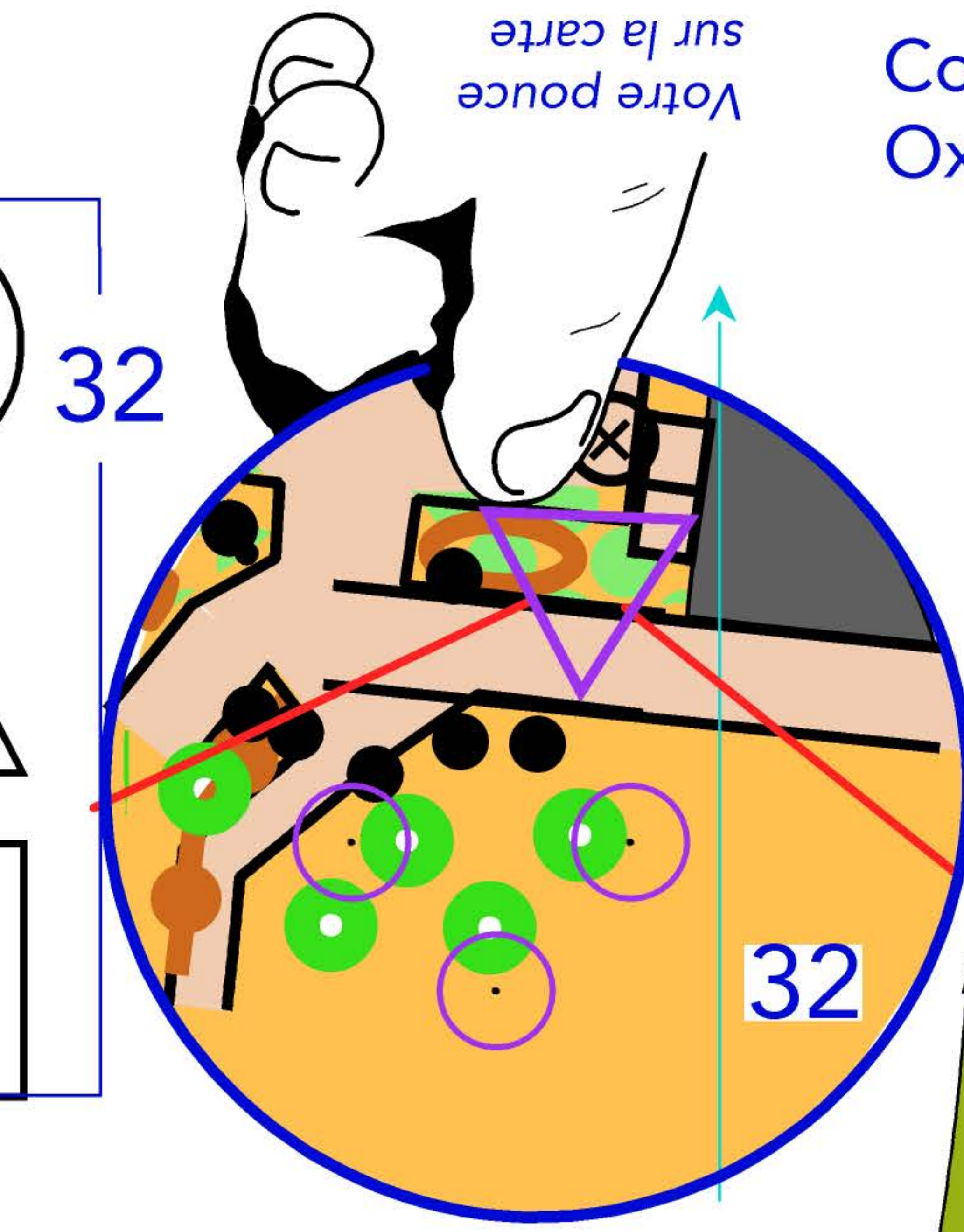
34 à 40 m

13 à 15 m

30 à 35 m

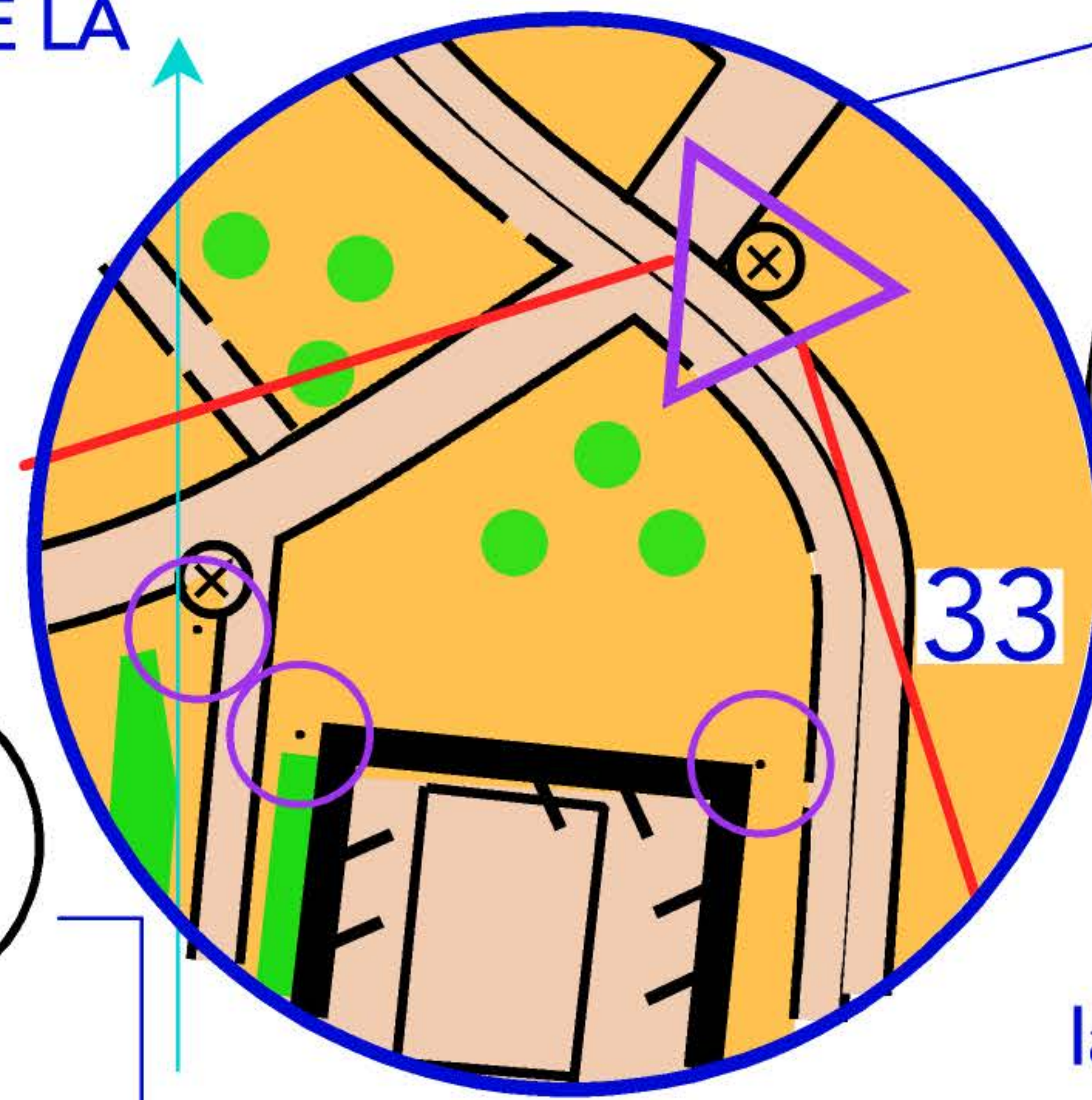


34



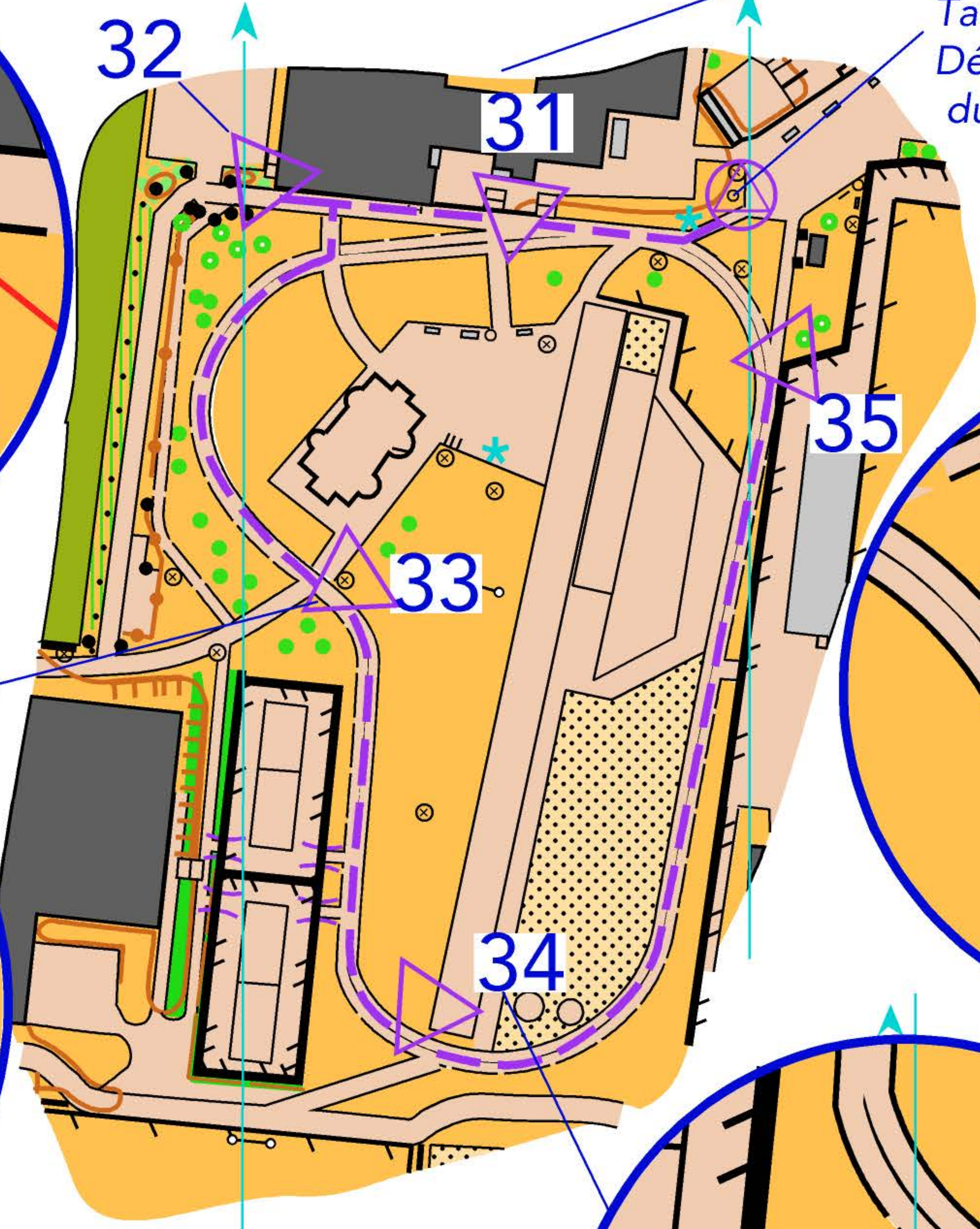
32

32



33

la carte pliée sur le coté
orientée à L'OUEST



31

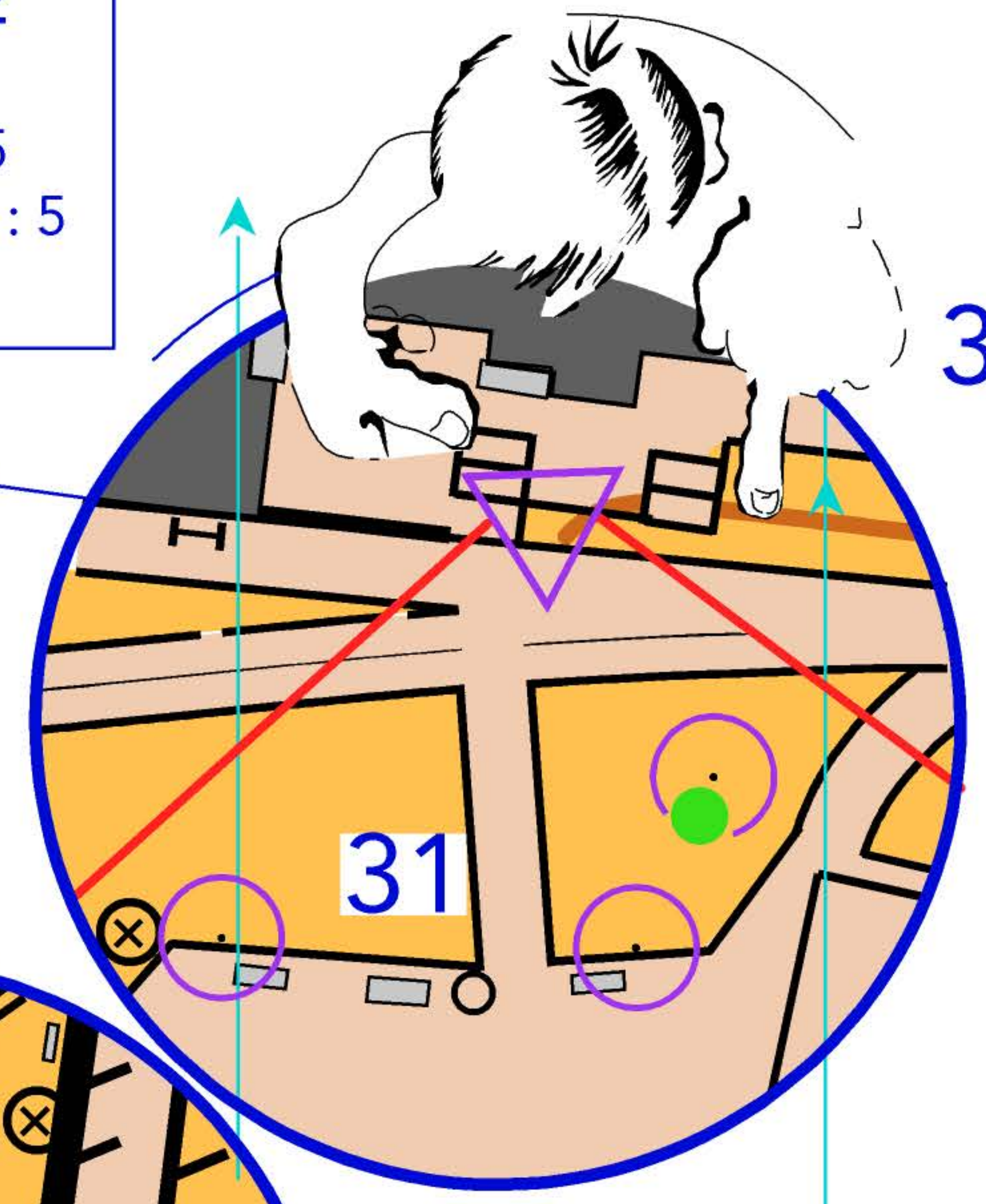
33

34

35

34

Table
Départ et arrivée
du circuit

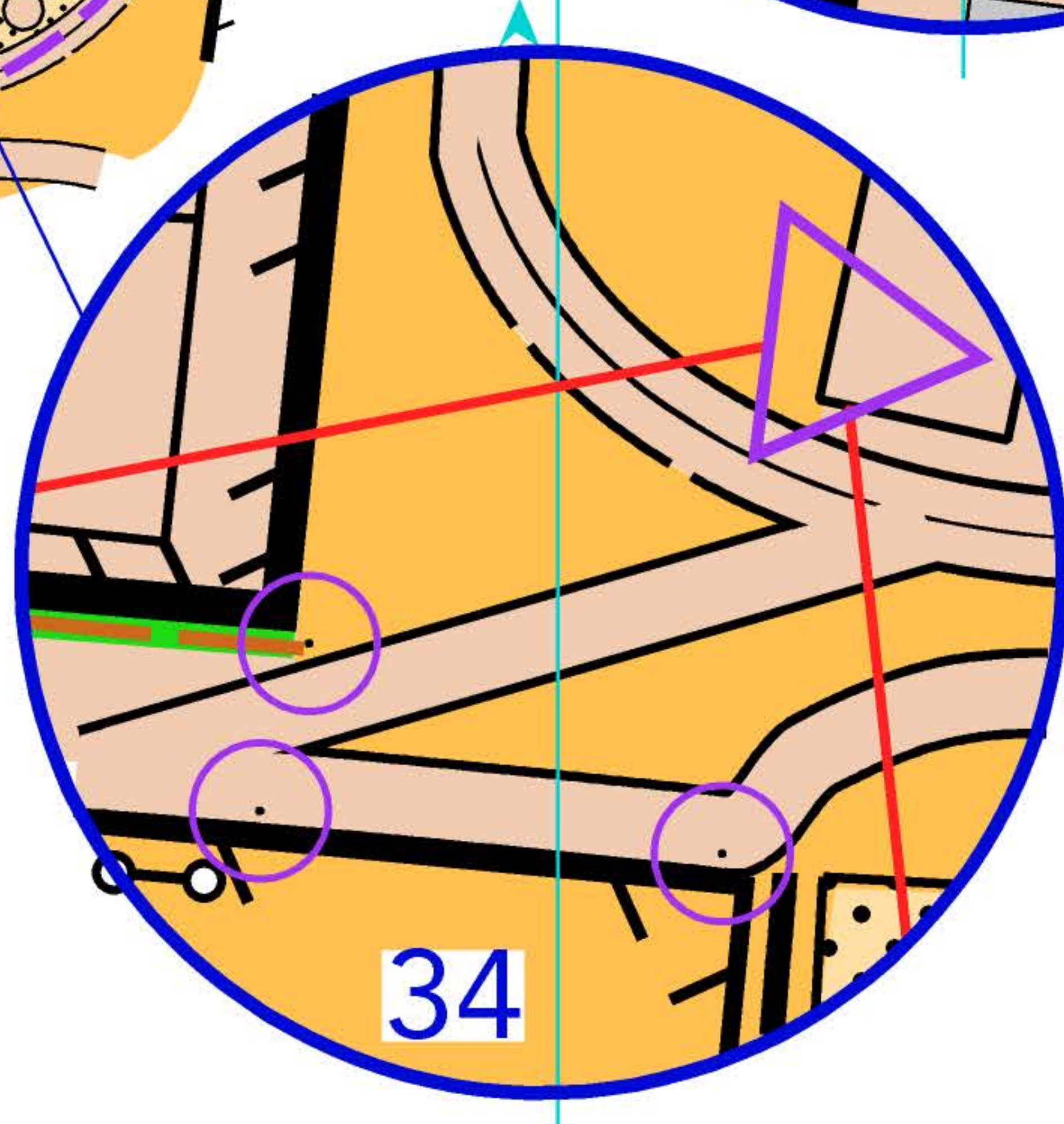


31

31

EST DE LA
CARTE

35



Légende de la carte et loupes

	Abrupt de terre, Talus
	Petite levée de terre
	Bloc rocheux
	Terrain sablonneux découvert
	Elément hydraulique particulier
	Végétation infranchissable
	Végétation infranchissable, Haie
	Verger
	Arbre ou buisson remarquable
	Zone pavée inférieur
	Chemin pavé
	Sentier non pavé ou trace
	Mur franchissable
	Clôture franchissable
	Clôture infranchissable
	Zone interdite d'accès
	Bâtiment
	blocs de béton
	Poteau, pilône
	Escalier — Rack vélo
	Équipement de plaine de jeux
	Banc, Siège
	Poteau, table des gestes de Base.
	Poteau d'éclairage

CIRCUIT N°1-B

Niveau 2 - Initiation à l'orientation

Distance : 400m

Durée : 45 minutes

Nombre de postes : 5 postes d'observation numérotés de 31 à 35 et 15 postes avec forme/dessin

Fonctionnement : Les poteaux 31 à 35, ce sont les postes d'observation. Chacun a une pince pour poinçonner la bonne réponse sur ta carte. Sous la pince, tu trouveras une question. Choisis le bon niveau (1, 2 ou 3)...

Et attention : une seule réponse est la bonne !

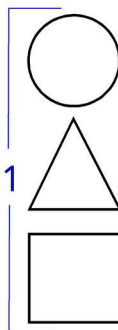
Pour trouver la solution, mets-toi à côté du poteau, regarde les trois postes avec les formes et dessins, puis oriente ta carte pour bien te repérer. Dès que tu as trouvé : poinçonne !

Légende :  Point de départ et arrivée

 Poste d'observation

 Postes avec plaquettes forme/dessin

Case de poinçonnage : Numéro du poste 31



Exemple de poste :

